



# Prevención y corrección de la contaminación del suelo

Solicitar la autorización de descontaminación de una ruina

Normativa

Importancia del suelo

Prevención y corrección  
de la contaminación del suelo

Mapa del grado de erosión  
hídrica de los suelos

Trámites



Inventario de suelos que soportan o han soportado actividades o instalaciones potencialmente contaminantes del suelo



Entidades acreditadas en investigación y recuperación de suelos

## Documentos y publicaciones

- > KLIMATEK. Mapa de existencias de carbono y mapa de textura para los suelos de la CAPV (Lur-Carbon-Text)
- > Inventario de suelos que soportan o han soportado actividades o instalaciones potencialmente contaminantes del suelo
- > Mapa del grado de erosión hídrica de los suelos

Todos los documentos

Directamente, a través de la ficha informativa, en el botón **INGURUNET**.



La ficha contiene información de interés que nos puede ayudar en la tramitación.

## Prevención y corrección de la contaminación del suelo

Organismo: [Medio Ambiente, Planificación Territorial y Vivienda](#)

Guías **INGURUNET**

### Información básica

Descripción

Normativa

Organismos

Información de contacto

### Tramitación

Declaración de la CALIDAD del suelo ▾

Declaración de APTITUD de uso del suelo ▾

Exención del art 25.1a de la Ley 4/2015 ▾

Exención de excavaciones menores de 500 m3 (art. 25.1 b y c de la Ley 4/2015) ▾

Autorización de excavaciones mayores de 500 m3 (art. 25.1 b y c de la Ley 4/2015) ▾

Exención de la declaración de la calidad del suelo por cese parcial de la actividad (art. 25.2 de la Ley 4/2015) ▾

Validez de una declaración de calidad del suelo existente (exención art. 25.3 de la Ley 4/2015) ▾

Exención por motivos de urgencia (art. 25.4 de la Ley 4/2015) ▾

Remisión de informes de situación del ▾

Solicitar la autorización de representación de uso del suelo ▾

### Solicitud y aportación de documentación

[Abierto el plazo de presentación de solicitudes \(02/07/2018-\)](#)

### Solicitud y aportación de documentación

[Tramitación electrónica](#)

[Tramitación presencial](#)

Acceda a la aplicación de tramitación electrónica mediante el siguiente botón.

#### Observaciones:

No es necesario cumplimentar, firmar y enviar el formulario en una única sesión, sino que, si lo desea, puede guardarlo en el sistema informático de la Administración y continuar el proceso en sesiones sucesivas.

**La Administración conservará los datos cumplimentados durante el plazo de un mes.**

En todo caso, la presentación de la solicitud se deberá efectuar dentro de los plazos establecidos en la normativa.

**INGURUNET**

[+ Más información](#)

< Departamento de Medio Ambiente, Planificación Territorial y Vivienda

# Medio Ambiente

Departamento de Medio Ambiente,  
Planificación Territorial y Vivienda

Conócenos Estrategias y planes Normativa Áreas Trámites Documentación Estadísticas Newsletter GeoEuskadi



Programa marco ambiental



Estrategia vasca de cambio climático  
2050




Sistema de Información y Tramitación  
Ambiental

A través de la web, [www.euskadi.eus/medio-ambiente](http://www.euskadi.eus/medio-ambiente), entrando en INGURUNET.

Mi centro ▾ Mis expedientes ▾ Mantenimientos ▾ Salir

ENTIDAD FICTICIO DA Datos del centro CENTRO Prueba INGURUNET (0100033626) - [\[Cambiar\]](#)

**Datos Administrativos**



● Con actividad

**Razón Social**  
ENTIDAD FICTICIO ACTIVO

**NIMA**  
0100033626

**Teléfono**  
555555333 / 11111111

**Dirección del centro**  
Alborkoin (Kalea/Calle)  
(Alegria-Dulantzi), 2

**Actividad CNAE**  
Actividades anexas al  
transporte aéreo

**NIF**  
J7102572J


**Denominación**  
CENTRO Prueba INGURUNET

**e-mail**  
aaa@aaa.aaa

**Municipio**  
Alegria-Dulantzi

**Territorio**  
Araba/Álava

x: 539982.837, y: 4743256.384



Eusko Jauriantza; Arabako, Bizkaiko eta Gipuzkoako Foru Aldundiak; GeoEuskadi. [Otro...](#)

En la barra azul superior seleccionar "Mis Expedientes/Tramitar"

Mi centro ▾ Mis expedientes ▾ Mantenimientos ▾ Salir

ENTIDAD FICTICIO ACTIVO está en: [Inicio](#) ▸ Tramitar CENTRO Prueba INGURUNET (0100033626) - [\[Cambiar\]](#)

### Pendientes de subsanar

### Borradores

| Código                                 | Procedimiento                     | Fecha ↕    |
|--|-----------------------------------|------------|
| <a href="#">CANCELECO00901</a>         | CANCELECO-Cancelación de C...     | 27/09/2019 |
| <a href="#">MARMA00927</a>             | MARMA-Comunicación de la g...     | 17/09/2019 |
| <a href="#">PNAT00950</a>              | PNAT-Solicitud de informe de ...  | 27/08/2019 |
| <a href="#">N2K00940</a>               | N2K-Solicitud de certificado d... | 22/08/2019 |
| <a href="#">AAI00404 MNS 2019 0...</a> | MNS-Comunicación de modifi...     | 20/08/2019 |
| <a href="#">AAI00404 MS 2019 001</a>   | MS-Modificación Sustancial de...  | 19/08/2019 |

[Anterior](#) |
 Página  de 2 |
 [Siguiente](#)
Mostrando 1 - 6 de 8

+ Crear nueva solicitud

### Selección de Unidad Administrativa y Procedimiento

Unidad Administrativa:

✕ ▾

Procedimiento:

✕ ▾

**Seleccionar**

¿Desea continuar con la operación? ×

Actualmente, el centro tiene algún expediente tramitando para este procedimiento, ¿Desea **continuar** e iniciar una nueva solicitud, ó por el contrario desea acceder a [Ver todos los expedientes en trámite?](#)

Cancelar

Continuar

¿Desea continuar con la operación? ×

Actualmente, el centro tiene una solicitud en estado borrador para este procedimiento, ¿Desea **continuar** y proceder a iniciar una nueva solicitud, ó por el contrario desea acceder al borrador [EX3-0004/20?](#)

Cancelar

Continuar



[Mi centro](#) ▾ [Mis expedientes](#) ▾ [Mantenimientos](#) ▾ [Salir](#)

CIUDADANO FICTICIO ACTIVO está en: CENTRO INGURUNET (0100034559) - [Cambiar](#)  
[Inicio](#) > [Tramitar](#) > Solicitud para la autorización de descontaminación de una ruina de un emplazamiento que hubiera soportado una act...

### Solicitud para la autorización de descontaminación de una ruina de un emplazamiento que hubiera soportado una actividad o instalación potencialmente contaminante del suelo (0120312)

Razón social:

NIF-CIF:

Denominación centro:

Entidad Acreditada:

¿La parcela está inventariada?

Sí  No

¿Existe riesgo de colapso?

Sí  No

Propietario(s):

[Añadir otro propietario](#)

[Guardar borrador](#) [Presentar solicitud en Sede electrónica](#)

*Para que la solicitud quede presentada en sede electrónica debe hacer click en el botón de "Presentar solicitud en Sede electrónica" y firmar la solicitud. Una vez firmada, podrá descargarse un resguardo con la información enviada.*

# Rellenar los datos

En función de lo que se responda se despliegan diferentes opciones para cumplimentar

¿Existe riesgo de colapso?

Sí  No

Detalles del riesgo:

Las cajas de texto se pueden agrandar desde la esquina inferior derecha.

Seleccionando la parcela en el mapa se cargan sus datos

¿La parcela está inventariada?

Sí  No

01059-01531

Municipio(s) y territorio(s) histórico(s):

Arratzua-Ubarrundia (ARABA / ÁLAVA)  
Vitoria-Gasteiz (ARABA / ÁLAVA)

Eusko Jaurilaritza; Arabako, Bizkaiko eta Gipuzkoako Foru Aldundiak. GeoEuskadi [Otro...](#)

Parcela inventariada SÍ


Seleccionar la parcela en el mapa o en los desplegables la ubicación de la parcela




The screenshot shows a map interface with a location pin on a parcel. Below the map is a form with the following fields:

- Provincia: Bizkaia
- Municipio: Alonsotegi
- Localidad: Alonsotegi | Diseminado
- Calle: Kortabx (Atzoa/Barrio) (Alonsotegi | Diseminado)
- Portal: 2






Parcela inventariada NO

 Guardar borrador

 Presentar solicitud en Sede electrónica

*Para que la solicitud quede presentada en sede electrónica debe hacer click en el botón de "Presentar solicitud en Sede electrónica" y firmar la solicitud. Una vez firmada, podrá descargarse un resguardo con la información enviada.*

Si continua deberá aportar los siguientes documentos. ¿Desea continuar?

-  Informe final
-  Informe de las labores descontaminación realizadas en las instalaciones
-  Estudio de la ruina industrial
-  Informe de técnico competente en relación con el riesgo de colapso
-  Otros documentos

**Nota informativa. Los documentos se adjuntan en la sede electrónica**

Aceptar

[Cancelar](#)

**Presentar en sede electrónica**

Los datos ya vienen rellenos de INGURUNET.

Solo se pueden modificar/añadir los datos para recibir avisos.

Sede electrónica

Solicitud  
**Solicitar la validez de una declaración de calidad del suelo existente (exención art. 25.3 de la Ley 4/2015) 2018**  
 Código: 0120309

CIUDADANO FICTICIO ACTIVO (999999905) MI PERFIL SALIR

1 Identificarse    2 Rellenar los datos    3 Adjuntar los documentos    4 Firmar y enviar

Introduzca los datos que se solicitan en cada uno de los apartados.

Los campos marcados con asterisco (\*) son obligatorios

**Dirigido al órgano instructor:**

DIRECCIÓN DE ADMINISTRACIÓN AMBIENTAL

**Protección de Datos de Carácter Personal (LOPD) [1]**

Los datos de esta solicitud pasan a formar parte de un fichero con las siguientes características:

- Nombre:** Gestión de registros y expedientes administrativos de la Dirección de Administración Ambiental.
- Regulado por:** ORDEN de 1 de abril de 2015, de la Consejera de Medio Ambiente y Política Territorial, por la que se regulan los ficheros de datos de carácter personal gestionados por el Departamento de Medio Ambiente y Política Territorial.
- Titular:** Dirección de Administración Ambiental.
- Finalidad:** Gestión de expedientes y registros administrativos.

El fichero ha sido previamente notificado a la Agencia Vasca de Protección de Datos y cuenta con las medidas de seguridad necesarias. Los datos contenidos no serán comunicados a terceras partes, excepto en los supuestos previstos en la ley.  
 Para ejercer los derechos de acceso, cancelación, rectificación y oposición que expresamente reconoce la LOPD, puede ponerse en contacto con:

Dirección de Administración Ambiental.  
 Dirección de Administración Ambiental, Donostia-San Sebastián n.º 1 - 01010 Vitoria-Gasteiz.

[1] En cumplimiento de lo dispuesto en la Ley Orgánica 15/1999, de 13 de diciembre, de Protección de Datos de Carácter Personal (LOPD)

**Datos para recibir avisos**

↓ BAJAR POSICIÓN    ↑ SUBIR POSICIÓN    + AÑADIR    COPIAR    EDITAR    ELIMINAR

| Canal de aviso     | Número de teléfono / Correo electrónico |
|--------------------|---|
| Correo electrónico | email@email.com                         |

**Declaraciones responsables**

Declaro que la persona solicitante:

Los datos contenidos en esta solicitud y en los documentos que la acompañan son verdaderos.

VOLVER
CANCELAR
SIGUIENTE

Solicitud  
**Solicitar la validez de una declaración de calidad del suelo existente (exención art. 25.3 de la Ley 4/2015) 2018**

Código: 0120309

CIUDADANO FICTICIO ACTIVO (999999905)



A continuación puede ver los tipos de documentos requeridos en el procedimiento. Para subirlos, pulse *Adjuntar*. Para adjuntar tipo, pulse *Añadir*.

| Tipos de documentos requeridos  |                             |
|---|-----------------------------|
| Formatos y tamaños ▼  |                             |
| Documentos requeridos   | Documentos adjuntados       |
| Acreditación de que el nuevo uso que se vaya a desarrollar en el emplazamiento es compatible con la calidad del suelo reflejada en la declaración emitida | Adjuntar, Buscar, Entregado |
| Documento de notificación   | Adjuntar, Buscar, Entregado |
| Estudio histórico   | Adjuntar, Buscar, Entregado |
| Plan de excavación selectiva  | Adjuntar, Buscar, Entregado |
| Otros documentos  | Adjuntar, Buscar, Entregado |

**Formatos y tamaños ▼**

- **Formato permitido para los ficheros:** 7z, aih, ain, avi, bmp, class, csig, css, csv, daf, dbf, dgn, doc, docm, docx, dot, dotm, dotx, dtd, dwf, dwg, dxf, eclipseh, fbn, fbx, fla, flv, fm, gif, gml, gz, hs, htm, html, ics, jar, java, jhtml, jpeg, jpg, jsp, log, mdb, mde, mht, mhtml, mov, mp3, mp4, mpeg, mpg, mpg2, mpp, msg, odg, odp, ods, odt, oga, ogg, papel, pdf, php, png, pot, potm, potx, ppsm, ppsx, ppt, pptm, pptx, prj, ps, rar, rmm, rtf, sam, sbn, sbx, shp, shx, sl, so, svg, swf, tif, txt, vrf, vsd, wav, webm, wma, wmv, wpd, xfm, xlm, xls, xlsb, xlsx, xlt, xltm, xltx, xml, xsd, xsig, zip, zipx
- **Tamaño máximo recomendado por fichero:** 5 MB
- **Tamaño máximo del conjunto de ficheros adjuntos:** 15 MB
- **Número máximo de documentos que se pueden adjuntar:** 15
- Posteriormente podrá adjuntar más documentos en el expediente a través de [Mi carpeta](#) (Botón *Adjuntar documentos*).



**Se debe incluir cada documento en los tipos documentales disponibles en el listado. Los documentos en pdf deberán estar en formato legible.**

VOLVER CANCELAR

**SIGUIENTE**

# Adjuntar la documentación

Sede electrónica

Solicitud  
**Solicitar la validez de una declaración de calidad del suelo existente (exención art. 25.3 de la Ley 4/2015) 2018**  
 Código: 0120309

CIUDADANO FICTICIO ACTIVO (999999905) MI PERFIL SALIR

- 1 Identificarse
- 2 Rellenar los datos
- 3 Adjuntar los documentos
- 4 Firmar y enviar

Compruebe que los datos introducidos y documentos aportados son los correctos. En caso afirmativo, pulse Firmar y enviar.

**Solicitar la validez de una declaración de calidad del suelo existente (exención art. 25.3 de la Ley 4/2015) 2018**

Dirigido al órgano instructor:  
 DIRECCIÓN DE ADMINISTRACIÓN AMBIENTAL

Protección de Datos de Carácter Personal (LOPD) [1]  
 Los datos de esta solicitud pasan a formar parte de un fichero con las siguientes características:

- **Nombre:** Gestión de registros y expedientes administrativos de la Dirección de Administración Ambiental.
- **Regulado por:** ORDEN de 1 de abril de 2015, de la Consejera de Medio Ambiente y Política Territorial, por la que se regulan los ficheros de datos de carácter personal gestionados por el Departamento de Medio Ambiente y Política Territorial.
- **Titular:** Dirección de Administración Ambiental.
- **Finalidad:** Gestión de expedientes y registros administrativos.

El fichero ha sido previamente notificado a la Agencia Vasca de Protección de Datos y cuenta con las medidas de seguridad necesarias. Los datos contenidos no serán comunicados a terceras partes, excepto en los supuestos previstos en la ley.

Para ejercer los derechos de acceso, cancelación, rectificación y oposición que expresamente reconoce la LOPD, puede ponerse en contacto con:

*Dirección de Administración Ambiental.*  
*Dirección de Administración Ambiental. Donostia-San Sebastián n.º 1 - 01010 Vitoria-Gasteiz.*

[1] En cumplimiento de lo dispuesto en la Ley Orgánica 15/1999, de 13 de diciembre, de Protección de Datos de Carácter Personal (LOPD)



**Las correcciones, en su caso, hay que hacerlas en INGURUNET.**

**Declaraciones responsables**

Declaro que la persona solicitante:

Los datos contenidos en esta solicitud y en los documentos que la acompañan son verdaderos.

VOLVER    CANCELAR    **FIRMAR Y ENVIAR**

**Hasta que no se firme y envíe la solicitud no estará presentada en Sede electrónica.**

**Firmar la solicitud**





Eusko Jaurlaritzak / Gobierno Vasco solicita su firma.

Si su navegador le ha solicitado permitir/ejecutar Idazki Desktop manténgase a la espera. Cuando finalice la operación la página se recargará automáticamente.

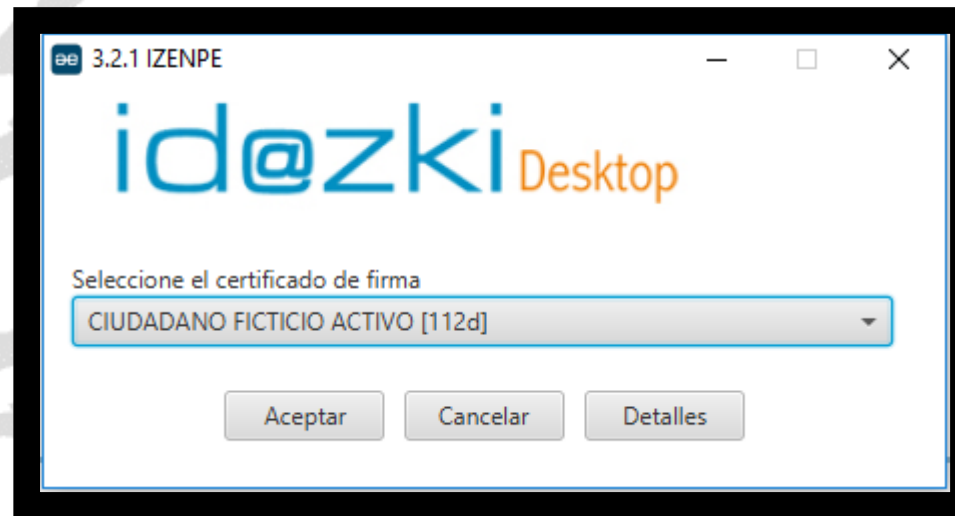
En caso contrario, debe instalarse **Idazki Desktop** (se debe instalar una única vez) y luego reintente la firma.



Cancelar

[www.izenpe.eus](http://www.izenpe.eus)

[cau-izenpe@izenpe.eus](mailto:cau-izenpe@izenpe.eus)



**El certificado de firma deberá ser el del solicitante.**

**Abrir Idazki y firmar con el certificado de firma**

**Solicitud**  
**Solicitar la validez de una declaración de calidad del suelo existente (exención art. 25.3 de la Ley 4/2015) 2018**  
Código: 0120309

Sede electrónica

CIUDADANO FICTICIO ACTIVO (999999905) MI PERFIL SALIR

1 Identificarse 2 Rellenar los datos 3 Adjuntar los documentos 4 Firmar y enviar

✓ **Su solicitud se ha realizado correctamente**

[Ver contextSubmission](#)

Ahora usted puede:

- Descargar el **justificante de registro**
- Descargar la **solicitud**
- Acceder a [Mi Carpeta](#) para hacer el seguimiento del expediente.

CERRAR **DESCARGAR SOLICITUD**

¿Qué le ha parecido la tramitación?  
VALORE SU EXPERIENCIA

Administración Pública de la CAE  
Registro electrónico. Recibo de presentación de documentos

**Datos del Registro**  
Número de registro 202ORTE00000600  
Fecha de registro 23/01/20 13:17:34  
Fecha de recepción de la solicitud 23/01/20 13:17:34

**Interesado**  
J7102572J - ENTIDAD FICTICIO ACTIVO

**Destino**  
MEDIO AMBIENTE, PLANIF.TERRI. Y VIVIENDA  
DIRECCIÓN DE ADMINISTRACIÓN AMBIENTAL

**Asunto**  
Solicitar la validez de una declaración de calidad del suelo existente (exención art. 25.3 de la Ley 4/2015) 2018

**Efecto del silencio administrativo**  
Estimatorio

**Plazo máximo de resolución**  
1 Mes(es)

**Documentos anexos**  
» **Solicitud - Solicitud.html**

» Firmado electrónicamente por:  
Administración Pública de la CAE

EUSKO JAURLARITZA GOBIERNO VASCO

**Solicitud**  
**Solicitar la validez de una declaración de calidad del suelo existente (exención art. 25.3 de la Ley 4/2015) 2018**

Dirigido al órgano instructor:  
DIRECCIÓN DE ADMINISTRACIÓN AMBIENTAL

**Protección de Datos de Carácter Personal (LOPD) [1]**

Los datos de esta solicitud pasan a formar parte de un fichero con las siguientes características:

- **Nombre:** Gestión de registros y expedientes administrativos de la Dirección de Administración Ambiental.
- **Regulado por:** ORDEN de 1 de abril de 2015, de la Consejera de Medio Ambiente y Política Territorial, por la que se regulan los ficheros de datos de carácter personal gestionados por el Departamento de Medio Ambiente y Política Territorial.
- **Titular:** Dirección de Administración Ambiental.
- **Finalidad:** Gestión de expedientes y registros administrativos.

El fichero ha sido previamente notificado a la Agencia Vasca de Protección de Datos y cuenta con las medidas de seguridad necesarias. Los datos contenidos no serán comunicados a terceras partes, excepto en los supuestos previstos en la ley. Para ejercer los derechos de acceso, cancelación, rectificación y oposición que expresamente reconoce la LOPD, puede ponerse en contacto con:

Dirección de Administración Ambiental.  
Dirección de Administración Ambiental, Donostia-San Sebastián n.º 1 - 01010 Vitoria-Gasteiz.

[1] En cumplimiento de lo dispuesto en la Ley Orgánica 15/1999, de 13 de diciembre, de Protección de Datos de Carácter Personal (LOPD)

**Datos personales**

Titular  
Documento de identificación

nomination que aparece en la tarjeta CIF

1/3

**A partir de este momento la Administración tiene acceso a la solicitud.**

**Descargar la solicitud y el justificante**

Se puede acceder al expediente desde los datos del centro en INGURUNET.

Para ver los datos hacer doble clic en el código del expediente.

The screenshot shows the 'Datos Administrativos' section of the INGURUNET interface. At the top, a navigation bar includes 'Mi centro' (highlighted with a red box), 'Mis expedientes', and 'Mantenimientos'. Below this, the user is identified as 'CIUDADANO FICTICIO ACTIVO' and the center as 'CENTRO INGURUNET (0100034559)'. The administrative data is organized into three columns:

- Left Column:** Includes a camera icon, a 'Con actividad' status indicator, and a 'No se han encontrado autorizaciones' message with a sad face icon.
- Middle Column:** Lists key information:
  - Razón Social: ENTIDAD FICTICIO ACTIVO
  - NIMA: 0100034559
  - Teléfono: 111111111111
  - Dirección del centro: Alborkoin (Kalea/Calle) (Alegria-Dulantzi), 2
  - Actividad CNAE: Fabricación de pasta papelera
- Right Column:** Lists identification and contact details:
  - NIF: J7102572J
  - Denominación: CENTRO INGURUNET
  - e-mail: email@email.com
  - Municipio: Alegria-Dulantzi
  - Territorio: Araba/Álava

At the bottom right, a map shows the location of the center in Alegria-Dulantzi. Below the administrative data, there are two sections for cases:

- Expedientes cerrados:** A link to 'Ver todos'.
- Expedientes abiertos:** A link to 'Ver todos' and a table of active cases.

| Expediente                            | Estado | Fecha modificación |
|---------------------------------------|--------|--------------------|
| <a href="#">EX3-0004/20</a>           | 20%    | 23/01/2020         |
| <a href="#">EX152-0012/20</a>         | 10%    | 23/01/2020         |
| <a href="#">EX1b1-0010/20</a>         | 20%    | 23/01/2020         |
| <a href="#">AAI00911_SOL_2020_001</a> | 20%    | 15/01/2020         |

Los datos no se pueden modificar.  
Descarga de los datos en Excel.  
Acceso al expediente en Mi Carpeta.

Datos relativos al expediente: EX3-0004/20 Idioma de notificación: Castellano

[Mi carpeta](#)

[XLS](#)

[Resumen](#) [Datos](#) [Documentación](#)

**Código del expediente**

EX3-0004/20

**Denominación**

EX3 - Solicitar la validez de una declaración de calidad del suelo existente (exención art. 25.3 de la Ley 4/2015)

**Fecha de solicitud**

23/01/2020

**Fecha de apertura**

23/01/2020

**Fecha de modificación**

23/01/2020

**Estado**

Solicitud. Estudiar la documentación.



**Si necesita aclarar alguna duda sobre Ingurunet envíe su consulta vía email al siguiente correo electrónico: [ingurumena@euskadi.eus](mailto:ingurumena@euskadi.eus), indicando número de teléfono de contacto y el motivo de su consulta. Se le atenderá en el menor tiempo posible.**

[Newsletter](#)

Contacto [www.euskadi.eus/medio-ambiente/](http://www.euskadi.eus/medio-ambiente/)