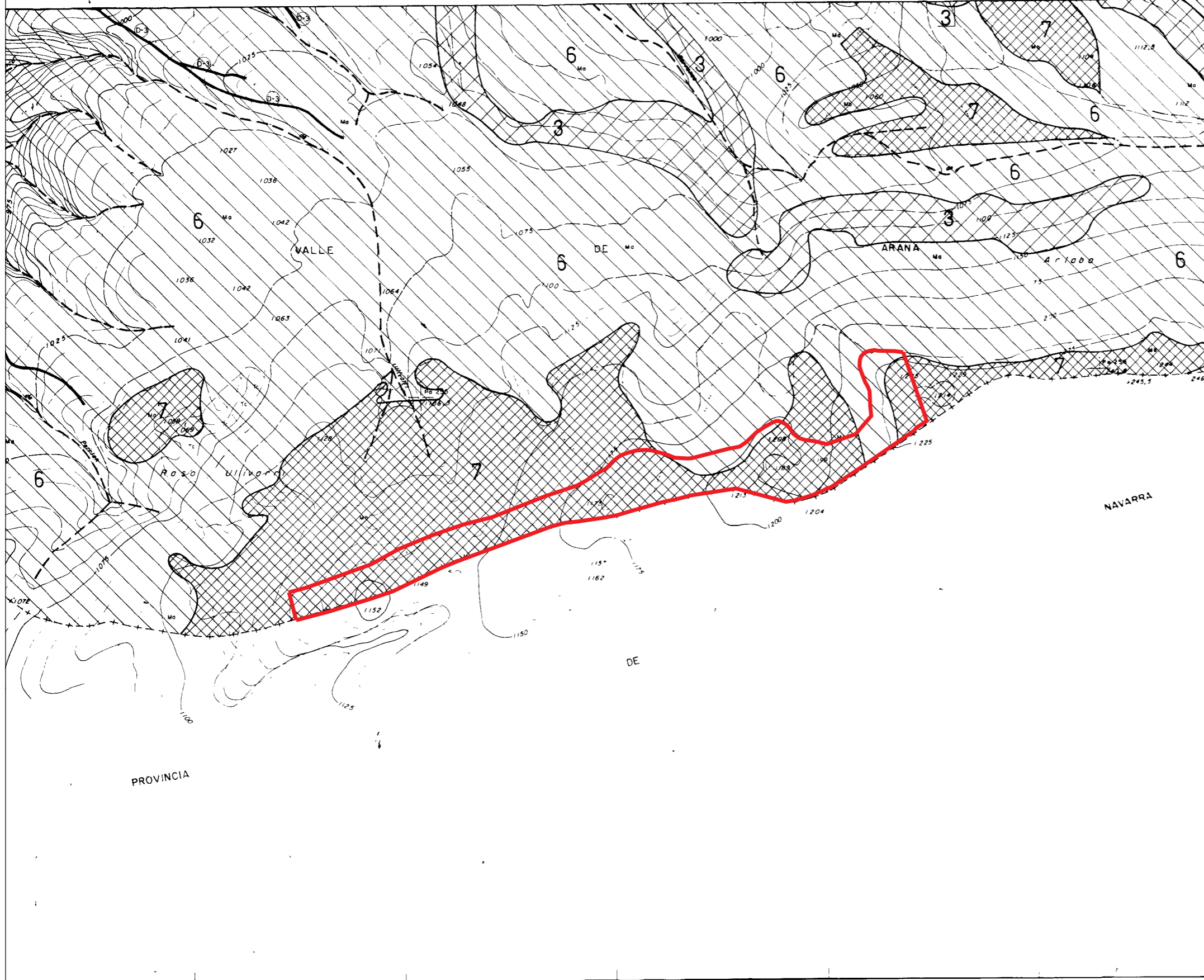
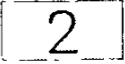






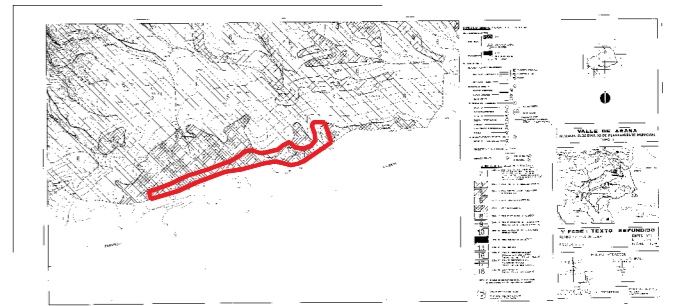
HIRIGINTZA PLANGINTZAN DITUEN ERAGINEN ANALISIA
ENERGIA EOLIKOAREN LURRALDE PLAN SEKTORIALA
ANALISIS DE LAS AFECIONES AL PLANEAMIENTO URBANISTICO
PLAN TERRITORIAL SECTORIAL DE LA ENERGIA EOLICA



 Kokalekua/Emplazamiento

ZONIFICACION DEL SUELO NO URBANIZABLE.

	ZONA 2 ZONA DE EXCEPCIONAL VALOR CIENTIFICO Y/O NATURAL CON USO TRADICIONAL (Ver art 122 y ss de la normativa) (Barranco de Istora Barranco de Cahuchartia Sierra de Lokiz, Cueva del nacedero de Zorpio Nevaras de San Cristobal)
	ZONA 3 ZONA FORESTAL DE PROTECCION ABSOLUTA
	ZONA 4 ZONA FORESTAL Y A RESTAURAR SOBRE SUSTRATO FRAGIL
	ZONA 6 ZONA FORESTAL Y A RESTAURAR
	ZONA 7 ZONA SILVOPASTORAL



Jatorrizko izenburua/Titulo original:

CALIFICACION GLOBAL.

Jatorrizko eskala/Escala original: 1/5.000

Planoaren zk./Nº Plano:2.11

Udalerrria/Municipio: Valle de Arana

Lurralde Historikoa/Territorio Historico: Alava

Eskualde Egitura: Araba Erdialdea | **Area funcional:** Alava Central

Agiria: B 1 Motako arau subsidiarioa | **Documento:** Norma subsidiaria tipo B-1

Data/Fecha: 95-03-22

Kokalekua/Emplazamiento: Cruz de Alda-Arlaba