




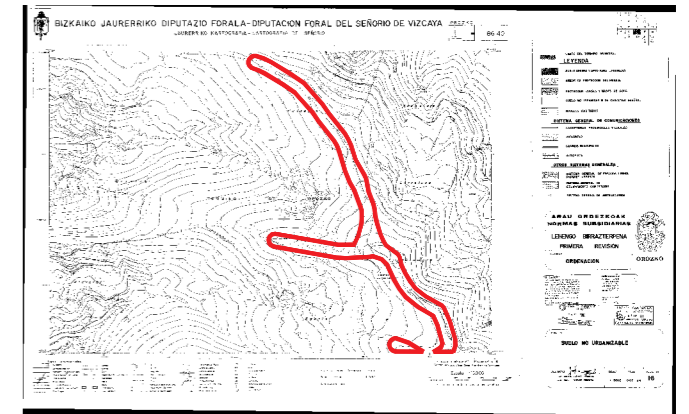


HIRIGINTZA PLANGINTZAN DITUEN ERAGINEN ANALISIA
ENERGIA EOLIKOAREN LURRALDE PLAN SEKTORIALA
ANALISIS DE LAS AFECCIONES AL PLANEAMIENTO URBANISTICO
PLAN TERRITORIAL SECTORIAL DE LA ENERGIA EOLICA

— Kokalekua/Emplazamiento

LEYENDA

-  SUELO URBANO Y APTO PARA URBANIZAR
-  AREAS DE PROTECCION DEL PAISAJE
-  PROTECCION CURSOS Y MASAS DE AGUA
-  SUELO NO URBANIZABLE DE CARACTER GENERAL
-  NUCLEOS HABITADOS



Jatorrizko izenburua/Titulo original:

SUELO NO URBANIZABLE

Jatorrizko eskala/Escala original: 1/5000

Planoaren zk./Nº Plano: 16

Udalerrria/Municipio: Orozko

Lurralde Historikoa/Territorio Historico: Bizkaia

Eskualde Egitura: Aiara | Area funcional: LLodio

Agiria: B 1 Motako arau subsidiarioa | Documento: Norma subsidiaria tipo B-1

Data/Fecha: 94-02-07

Kokalekua/Emplazamiento: Kolometa

Elipsoide internacional Proyeccion U.T.M.
 Coordenadas geograficas Origen Meridiano de Greenwich

Escala 1:5.000

Fecha de vuelo Octubre 1981
 Fecha restitucion 11 1982

-  Torre metalica. Postes
-  Limite de cultivo
-  Zona de arboles
-  Curvas de nivel
-  Cantero
-  Mina
-  Terrano de cultivo
-  Erial postos
-  Monte

Eskala/Escala: 1/10.000